

1 - Onglet Images géo référencées/ Favoris /Créer un Favori

The screenshot displays the Adrena Pro Carbon Edition V18.0.3.7 software interface. The main window shows a map of the Caribbean region, including parts of Venezuela, Colombia, Guyana, and the Caribbean Sea. The interface is divided into several sections:

- Top Bar:** Contains navigation tabs: WP et Parcours, Course, Prévisions, Affichage météo, Routage, Performance, Roadbook, Traces, and the active tab 'Images géo référencées'. On the right, there are dropdown menus for 'Données numériques', 'Phase', and 'Thème'.
- Toolbar:** Features icons for 'Images', 'Charger / télécharger', 'Favoris', 'Glaces', 'Satellites', and 'Affichage Planification'.
- Map:** Shows a detailed map with depth contours and labels for various locations like Antigua And Barbuda, Saint Lucia, The Grenadines, Grenada, Trinidad And Tobago, Venezuela, Colombia, and Guyana.
- Right Panel:** A vertical sidebar with various data fields and buttons, including 'TWS/TWD', 'TWA', 'RMA', 'Nuit cible', 'vitesse', 'SOG', 'COG', 'direction WP', 'Voies', and 'fond'.
- Context Menu:** A pop-up menu is open over the 'Favoris' icon, showing options: 'Gérer favoris', 'Créer un favori', and 'Activer un favori'. A red arrow points to the 'Créer un favori' option. The 'Activer un favori' section lists several saved favorites: 'ANALYSE ISO atlantique', 'Atlantic 0h analyse', 'Atlantic 48h', 'Atlantic 72h', 'Atlantic 96h', 'Atlantic ANALYSE', and 'Sargasses SG'.

At the bottom of the screen, the status bar displays: 'Prêt' on the left and 'NOGPS 15°32.378 N 067°25.402 W 3 747MN à 264°T du bateau pas d'info courant' on the right.

Creation favori géoréférencé - Météo

Nom

Dans une famille

Charger depuis :


Un fichier local


Un site Internet

Exemple : www.opc.noaa.gov/gis/ATL_SFC_F48.kml

Opacité

Centrer l'écran sur l'image

 Définir rectangle

 Définir plusieurs positions

Valider

Annuler

1 donner un nom

2 cocher « un site internet »

3 http://gribserver.sailgrib.com/sat/sargassum_density_most_recent.jpg

4 cocher « Définir plusieurs positions »

4 cocher « définir plusieurs positions »

Nom

Dans une famille

Charger depuis :

Un fichier local

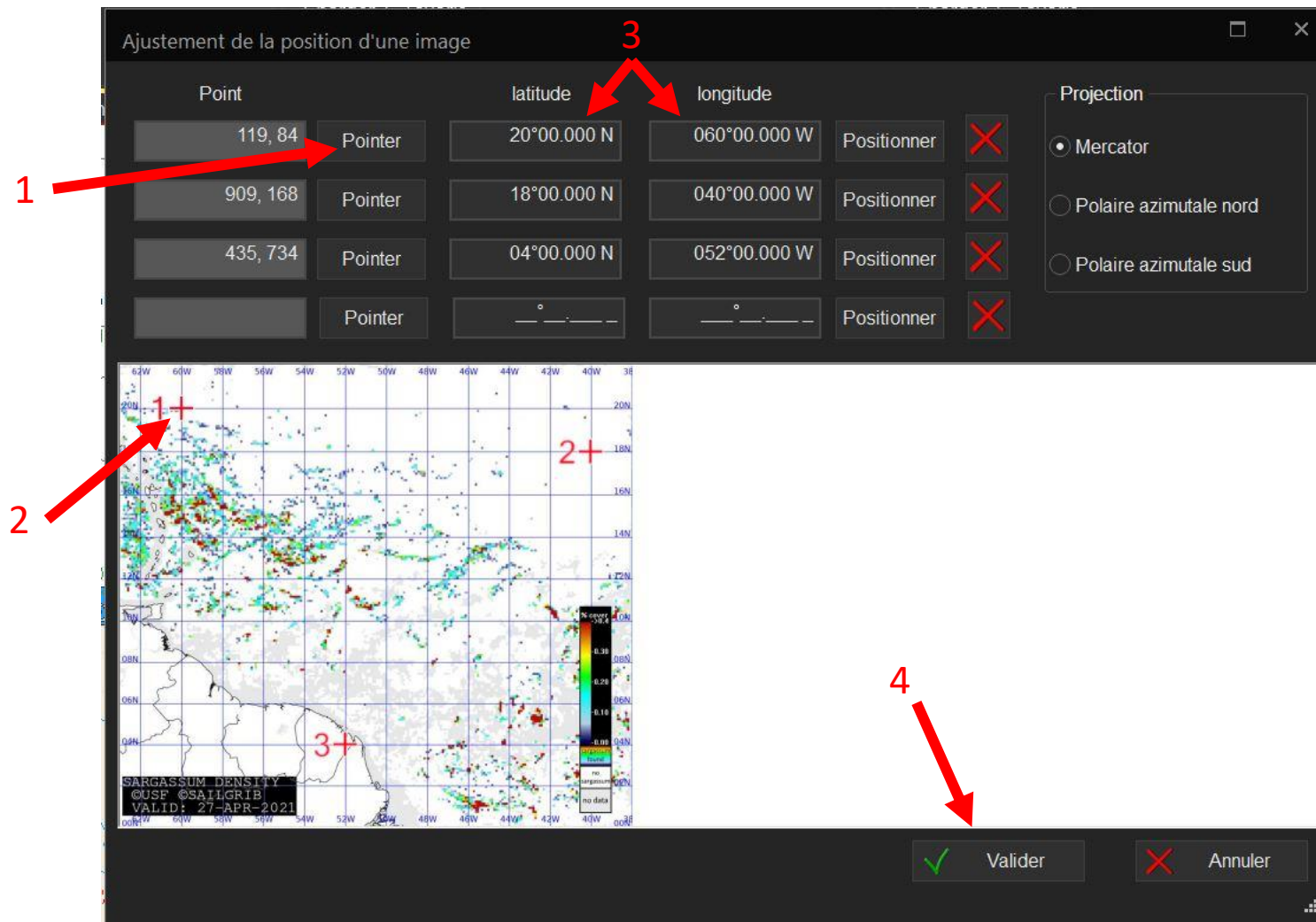
Un site Internet

Exemple : www.opm.noaa.gov/gis/ATL_SFC_F48.kml

Opacité

Centrer l'écran sur l'image

L'image se télécharge automatiquement et l'écran d'ajustement de l'image apparaît:



- 1 Pointer un premier point
- 2 placer la croix rouge
- 3 Incrire les coordonnées de ce point.
Répéter avec deux autres points, éloignés les uns des autres
- 4 valider

Cliquer sur le favori précédemment crée, et l'image se télécharge et s'affiche directement

The screenshot displays the Adrena Pro Carbon Edition V18.0.3.7 software interface. The main window shows a map of the Caribbean region, including parts of Venezuela, Colombia, Guyana, and the Caribbean Sea. A favorites menu is open, listing several saved favorites: ANALYSE MO atlantique, Atlantic 0h analyse, Atlantic 48h, Atlantic 72h, Atlantic 96h, Atlantic ANALYSE, and Sargasses SG. A red arrow points from the text above to the 'ANALYSE MO atlantique' favorite. The interface includes various toolbars and panels, such as 'Images géo référencées' and 'Affichage Planification'. The status bar at the bottom indicates the current position: Prêt, NOGPs 15°32.378 N 067°25.402 W, 3 747MN à 264°T du bateau pas d'info courant.



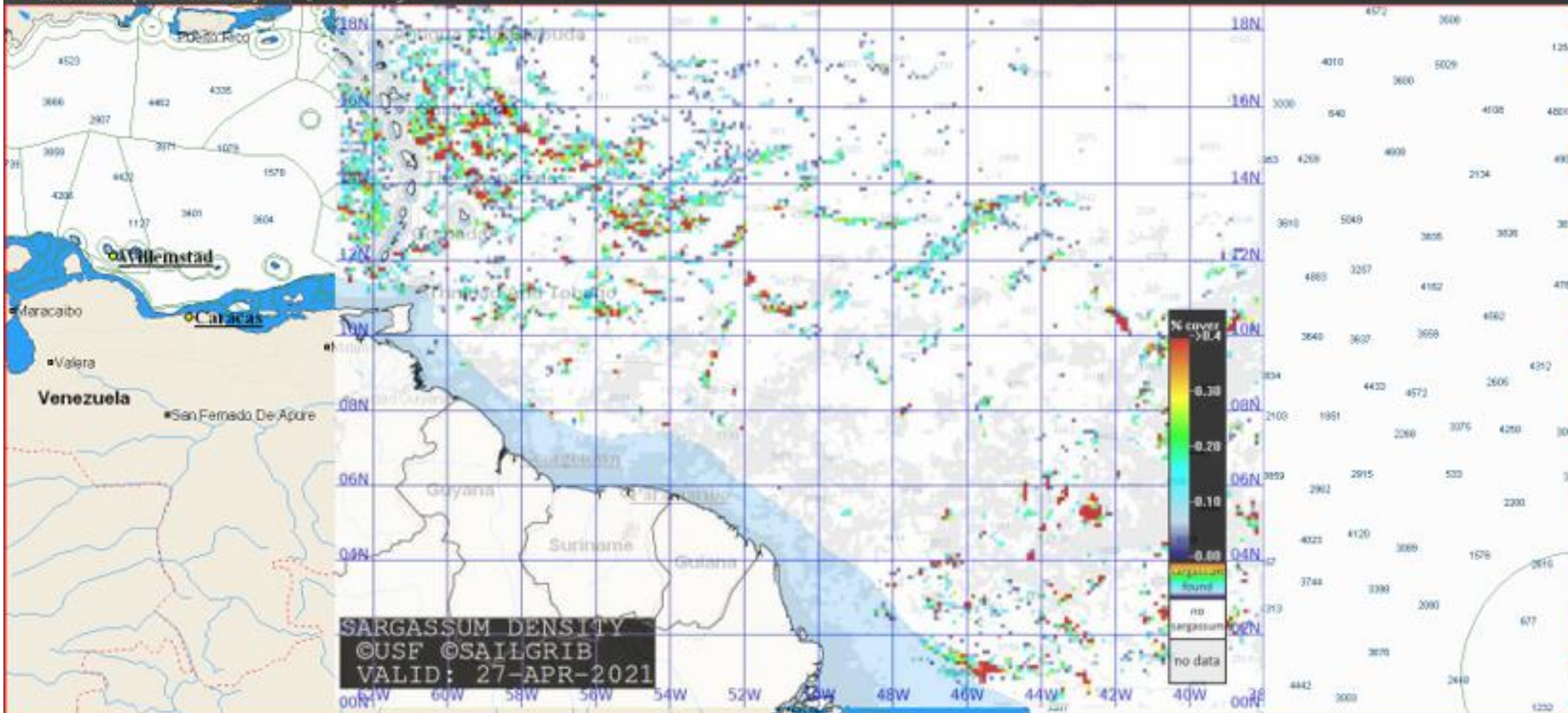
Gestion Activer Désactiver GPX Gestion Nouveau Pointage Modifier Activer Désactiver Simuler GPX

Waypoints

Parcours

Carte Maître (Carte vectorielle)

Nouvel Onglet



TWS/TWD
 --nd du --T
 TWA
 XXX. --°
 AMA
 XXX. --°
 Vent cible
 --%
 Vitesse
 --nds
 SOG
 --nds
 COG
 --T
 Targ. sp
 --nd à --°
 Vides

 Twd/Tr. Track 1
